

**БЮЛЛЕТЕНЬ**  
**риски возникновения угроз безопасности жизнедеятельности**  
**на территории ХМАО-Югры**  
**на 28 февраля 2018 года**

(подготовлен на основе информации Ханты-Мансийского ЦГМС, Управления Роспотребнадзора по ХМАО-Югре, Управления надзорной деятельности, ЦУКС ГУ МЧС России по ХМАО-Югре, статистических данных)

**Обстановка за прошедшие сутки**

**Метеорологическая обстановка**

В прошедшие сутки на территории Ханты-Мансийского автономного округа – Югры местами отмечался небольшой снег. Ветер переменных направлений, слабый. Максимальная температура воздуха вчера днем составила -17,-22 °С, в северных районах до -26 °С, минимальная сегодня ночью -33,-38 °С.

**Гидрологическая обстановка**

На всех реках округа – ледостав.

**Прогноз явлений и рисков**

**ОЯ – не прогнозируется.**

**НЯ – не прогнозируется.**




**По ХМАО-Югре:** Облачно прояснениями. Местами небольшой снег, при усилении ветра слабая метель. Ветер северо-восточный 3 - 8 м/с, днем в северо-западных районах порывы до 14 м/с. Температура воздуха ночью -29,-34 °С, при прояснениях -35,-40 °С, в южных районах -20,-25 °С, днем -22,-27 °С, в южных и северо-западных районах -13,-18 °С.

**По Ханты-Мансийску:** Облачно с прояснениями. Без осадков. Ветер северо-восточный 3 - 8 м/с. Температура воздуха ночью -30,-32 °С, днем -22,-24 °С.\*

\* Ханты-Мансийский ЦГМС – филиал ФГБУ «Обь-Иртышское УГМС»

**Прогноз явлений и рисков**

*Таблица 1*

Район	Риски возникновения угроз безопасности жизнедеятельности
<i>Березовский</i>	<i>Риски на уровне среднестатистических.</i>
<i>Ханты-Мансийский</i>	<i>Риски на уровне среднестатистических.</i>
<i>Сургутский</i>	<i>Риски на уровне среднестатистических.</i>
<i>Белоярский</i>	<i>Риски на уровне среднестатистических.</i>
<i>Кондинский</i>	<i>Риски на уровне среднестатистических.</i>
<i>Советский</i>	<i>Риски на уровне среднестатистических.</i>
<i>Нефтеюганский</i>	<i>Риски на уровне среднестатистических.</i>
<i>Октябрьский</i>	<i>Риски на уровне среднестатистических.</i>
<i>Нижневартовский</i>	<i>Риски на уровне среднестатистических.</i>
<b>Уровни опасности</b>	 Низкая  Средняя  Высокая

27.02.2018 г. 12:50

ТЦАПУБЖ

отдел оперативного прогноза,

тел. 8(3467) 30-08-10.

e-mail: [smena@as-ugra.ru](mailto:smena@as-ugra.ru)

<http://reports.as-ugra.ru>